

BUPATI PADANG PARIAMAN
PROVINSI SUMATERA BARAT
RANCANGAN

PERATURAN BUPATI PADANG PARIAMAN

NOMOR ... TAHUN ...

TENTANG

BATAS NAGARI KURANJI HULU KECAMATAN SUNGAI GARINGGING

DENGAN RAHMAT TUHAN YANG MAHA ESA

BUPATI PADANG PARIAMAN,

Menimbang : bahwa untuk melaksanakan ketentuan Pasal 9 ayat (3) Peraturan Menteri Dalam Negeri Nomor 45 Tahun 2016 tentang Pedoman Penetapan dan Penegasan Batas Desa, perlu menetapkan Peraturan Bupati tentang Batas Nagari Kuranji Hulu Kecamatan Sungai Garingging;

Mengingat : 1. Undang-Undang Nomor 12 Tahun 1956 tentang Pembentukan Daerah Otonom Kabupaten Dalam Lingkungan Daerah Propinsi Sumatera Tengah (Lembaran Negara Republik Indonesia Tahun 1956 Nomor 25);

2. Undang-Undang Nomor 6 Tahun 2014 tentang Desa (Lembaran Negara Republik Indonesia Tahun 2014 Nomor 7, Tambahan Lembaran Negara Republik Indonesia Nomor 5495) sebagaimana telah diubah dengan Undang-Undang Nomor 6 Tahun 2023 tentang Penetapan Peraturan Pemerintah Pengganti Undang-Undang Nomor 2 Tahun 2022 tentang Cipta Kerja menjadi Undang-Undang (Lembaran Negara Republik Indonesia Tahun 2023 Nomor 41, Tambahan Lembaran Negara Republik Indonesia Nomor 6856);

3. Undang-Undang Nomor 23 Tahun 2014 tentang Pemerintahan Daerah (Lembaran Negara Republik Indonesia Tahun 2014 Nomor 244, Tambahan

KORPORATIM 244, Tambahan	
KETUA	SEKRETARIS
	
	
	

Lembaran Negara Republik Indonesia Nomor 5587) sebagaimana telah diubah beberapa kali terakhir dengan Undang-Undang Nomor 6 Tahun 2023 tentang Penetapan Peraturan Pemerintah Pengganti Undang-Undang Nomor 2 Tahun 2022 tentang Cipta Kerja menjadi Undang-Undang (Lembaran Negara Republik Indonesia Tahun 2023 Nomor 41, Tambahan Lembaran Negara Republik Indonesia Nomor 6856);

4. Peraturan Pemerintah Nomor 43 Tahun 2014 tentang Peraturan Pelaksanaan Undang-Undang Nomor 6 Tahun 2014 tentang Desa (Lembaran Negara Republik Indonesia Tahun 2014 Nomor 113, Tambahan Lembaran Negara Republik Indonesia Nomor 5539) sebagaimana telah diubah beberapa kali terakhir dengan Peraturan Pemerintah Nomor 11 Tahun 2019 tentang Perubahan Kedua Atas Peraturan Pemerintah Nomor 43 Tahun 2014 tentang Peraturan Pelaksanaan Undang-Undang Nomor 6 Tahun 2014 tentang Desa (Lembaran Negara Republik Indonesia Tahun 2019 Nomor 41, Tambahan Lembaran Negara Republik Indonesia Nomor 6321);
5. Peraturan Menteri Dalam Negeri Nomor 45 Tahun 2016 tentang Pedoman Penetapan dan Penegasan Batas Desa;



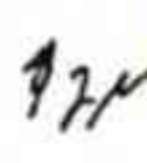
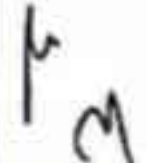


MEMUTUSKAN:

Menetapkan : PERATURAN BUPATI TENTANG BATAS NAGARI KURANJI HULU KECAMATAN SUNGAI GARINGGING.

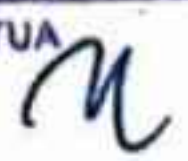

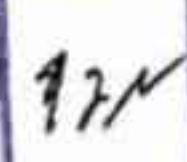
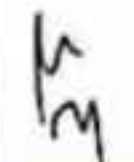

Pasal 1

Dalam Peraturan Bupati ini, yang dimaksud dengan :

1. Daerah adalah Kabupaten Padang Pariaman.

PARAF TIM :			
KETUA		SEKRETARIS	
			
			

2. Pemerintah Daerah adalah Pemerintah Kabupaten Padang Pariaman.
3. Bupati adalah Bupati Padang Pariaman.
4. Kecamatan adalah wilayah kerja Camat sebagai Perangkat Daerah Kabupaten Padang Pariaman
5. Nagari adalah kesatuan masyarakat hukum yang memiliki batas wilayah yang berwenang untuk mengatur dan mengurus urusan pemerintahan, kepentingan masyarakat setempat berdasarkan prakarsa masyarakat, hak asal usul, dan/ atau hak tradisional yang diakui dan dihormati dalam sistem pemerintahan Negara Kesatuan Republik Indonesia.
6. Batas adalah tanda pemisah antara Desa yang bersebelahan baik berupa batas alam maupun batas buatan.
7. Batas Nagari adalah pembatas wilayah administrasi pemerintahan antar Nagari yang merupakan rangkaian titik-titik koordinat yang berada pada permukaan bumi dapat berupa tanda-tanda ala seperti igir/punggung gunung/pegunungan (watershed), median sungai dan/atau unsur buatan dilapangan yang dituangkan dalam bentuk peta.
8. Simpul Batas adalah pertemuan batas antara 3 (tiga) nagari atau lebih yang telah disepakati oleh nagari-nagari yang berbatasan.
9. Peta Batas Nagari adalah peta yang menyajikan semua unsur batas dan unsur lainnya, seperti pilar batas, garis batas, toponomi perairan dan transportasi.
10. Titik Kartometrik selanjutnya disingkat TK adalah titik penanda batas antara dua atau lebih wilayah Nagari dengan koordinat yang diperoleh dari pengukuran diatas peta.
11. Lintang Selatan yang selanjutnya disingkat LS adalah garis lintang yang berada di sebelah selatan garis khatulistiwa.
12. Lintang Utara yang selanjutnya disingkat LU adalah garis lintang yang berada disebelah utara garis khatulistiwa.
13. Bujur Timur yang di singkat BT adalah garis bujur yang berada d sebelah timur Greenwich.
14. Pilar Batas Utama yang selanjutnya disingkat PBU adalah pilar batas yang dipasang di titik-titik tertentu, terutama di titik awal, titik akhir garis batas, dan atau pada jarak tertentu di sepanjang garis batas;
15. Pilar Acuan Batas Utama selanjutnya disingkat PABU adalah pilar yang dipasang sebagai tanda batas antar Nagari yang dilandaskan disisi batas

KETUA		SEKRETARIS	
			
			

alam atau batas buatan yang berfungsi sebagai titik ikat garis batas antar Nagari.

Pasal 2

Peraturan Bupati ini bertujuan untuk menciptakan tertib administrasi pemerintahan, memberikan kejelasan dan kepastian hukum terhadap Batas Nagari Kuranji Hulu Kecamatan Sungai Garingging yang memiliki aspek teknis dan yuridis.

Pasal 3

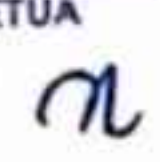

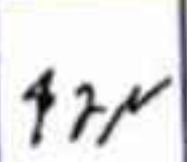
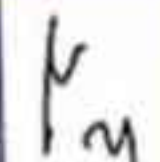


(1) Batas Nagari Kuranji Hulu Kecamatan Sungai Garingging sebagai berikut:

- a. sebelah Utara berbatasan dengan Nagari Malai III Koto Kecamatan Sungai Garingging;
- b. sebelah Timur berbatasan dengan Nagari Sungai Sirah Kuranji Hulu Kecamatan Sungai Garingging ;
- c. sebelah Selatan berbatasan dengan Nagari Pilubang, Nagari Kuranji Hilir Kecamatan Sungai Limau; dan
- d. sebelah Barat berbatasan dengan, Nagari Batu Gadang Kuranji Hulu Kecamatan Sungai Garingging.



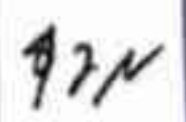



(2) Batas Nagari Kuranji Hulu Kecamatan Sungai Garingging sebagaimana dimaksud pada ayat (1) telah di tetapkan dengan koordinat TK, PBU dan PABU Batas Nagari sebagai berikut:

a. Batas sebelah Utara antara Nagari Kuranji Hulu dengan Nagari Malai III Koto Kecamatan Sungai Garingging sebagai berikut:

1. dimulai dari As Sungai Kamumuan ditandai dengan TK13.05.07.2001-07.2002-07.2003-000 dengan koordinat $100^{\circ} 5' 10,959''$ BT dan $0^{\circ} 25' 34,426''$ LS merupakan Simpul Batas antara Nagari Malai III Koto, Nagari Kuranji Hulu dan Nagari Batu Gadang Kuranji Hulu Kecamatan Sungai Garingging;
2. selanjutnya mengarah ke Timur Laut menelusuri As Sungai Kamumuan sampai pada jembatan yang ditandai dengan PABU 13.05.07.2002-2001 1 dengan koordinat $100^{\circ} 5' 12,208''$ BT dan $0^{\circ} 25' 32,978''$ LS terletak di samping jembatan merupakan pilar acuan Batas antara Nagari Malai III Koto dengan Nagari Kuranji Hulu Kecamatan Sungai Garingging;

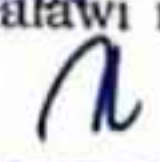

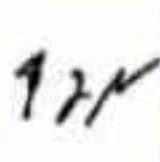



PARAFIM	
KETUA	SEKRETARIS
	
	
	

3. selanjutnya mengarah ke Timur Laut menelusuri As Sungai Kamumuan sampai pada jembatan serta ditandai dengan PABU 13.05.07.2002-2001 2 dengan koordinat $100^{\circ} 5' 17,996''$ BT dan $0^{\circ} 25' 14,255''$ LS terletak di samping jembatan merupakan pilar acuan Batas antara Nagari Malai III Koto dengan Nagari Kuranji Hulu Kecamatan Sungai Garingging;
4. selanjutnya mengarah ke Utara menelusuri As Sungai Kamumuan sampai pada Perkebunan kelapa sampai dengan TK13.05.07.2002-07.2001-001 dengan koordinat $100^{\circ} 5' 36,710''$ BT dan $0^{\circ} 24' 52,306''$ LS terletak di As Sungai Kamumuan merupakan Batas antara Nagari Malai III Koto dengan Nagari Kuranji Hulu Kecamatan Sungai Garingging;
5. selanjutnya mengarah ke Utara menelusuri As Sungai Kamumuan dan selanjutnya menelusuri perkebunan sampai pada pemukiman masyarakat ditandai dengan PBU 13.05.07.2001-2002 1 dengan koordinat $100^{\circ} 5' 56,922''$ BT dan $0^{\circ} 24' 44,815''$ LS merupakan pilar Batas antara Nagari Malai III Koto dengan Nagari Kuranji Hulu, Kecamatan Sungai Garingging;
6. selanjutnya, ke arah Timur melewati perkebunan sampai pada bahu jalan kampung Malai III Koto – Kuranji Hulu ditandai dengan PBU 13.05.07.2001-2002 2 dengan koordinat $100^{\circ} 6' 14,860''$ BT dan $0^{\circ} 24' 48,151''$ LS merupakan pilar Batas antara Nagari Malai III Koto dengan Nagari Kuranji Hulu Kecamatan Sungai Garingging;
7. selanjutnya, ke arah Tenggara melewati perkebunan sampai pada bahu jalan Durian Tuga Lambeh ditandai dengan PBU 13.05.07.2001.2002 3 dengan koordinat $100^{\circ} 6' 31,883''$ BT dan $0^{\circ} 24' 39,368''$ LS merupakan pilar Batas antara Nagari Malai III Koto dengan Nagari Kuranji Hulu Kecamatan Sungai Garingging; dan
8. selanjutnya, ke arah Tenggara melewati perkebunan sampai pada banda ditandai dengan TK13.05.07.2001-07.2002-07.2004-000 dengan koordinat $100^{\circ} 6' 35,918''$ BT dan $0^{\circ} 24' 44,329''$ LS terletak di As Sungai yang merupakan Simpul Batas antara Nagari Malai III Koto, Nagari Kuranji Hulu dan Sungai Sirah Kuranji Hulu, Kecamatan Sungai Garingging.

PARAF TIM :			
KETUA		SEKRETARIS	
			
			

b. Batas sebelah Timur antara Nagari Kuranji Hulu dengan Nagari Sungai Sirah Kuranji Hulu Kecamatan Sungai Garingging sebagai berikut:

1. dimulai dari TK13.05.07.2001-07.2004-08.2002-000 dengan koordinat $100^{\circ} 5' 57,064''$ BT dan $0^{\circ} 29' 30,150''$ LS terletak di As Batang Sungai Sirah yang merupakan Simpul Batas antara Nagari Kuranji Hulu, Nagari Sungai Sirah Kuranji Hulu Kecamatan Sungai Garingging dan Nagari Pilubang Kecamatan Sungai Limau;
2. selanjutnya mengarah ke Utara menelusuri As Batang Sungai Sirah sampai pada TK13.05.07.2001-07.2004-001 dengan koordinat $100^{\circ} 6' 8,652''$ BT dan $0^{\circ} 27' 30,710''$ LS terletak di pertigaan Batang Sungai Sirah merupakan Batas antara Nagari Kuranji Hulu dengan Nagari Sungai Sirah Kuranji Hulu Kecamatan Sungai Garingging;
3. selanjutnya mengarah Utara sampai pada As Batang Sungai Sirah ditandai dengan PABU 13.05.07.2001-2004 1 dengan koordinat $100^{\circ} 6' 6,438''$ BT dan $0^{\circ} 27' 29,308''$ LS yang terletak di tepi Batang Sungai Sirah merupakan pilar acuan Batas antara Nagari Kuranji Hulu dengan Nagari Sungai Sirah Kuranji Hulu Kecamatan Sungai Garingging;
4. selanjutnya mengarah Barat Laut menelusuri Batang Sungai Sirah sampai pada TK13.05.07.2001-07.2004-002 dengan koordinat $100^{\circ} 6' 2,510''$ BT dan $0^{\circ} 27' 12,592''$ LS terletak di As Batang Sungai Sirah merupakan Batas antara Nagari Kuranji Hulu dengan Nagari Sungai Sirah Kuranji Hulu Kecamatan Sungai Garingging;
5. selanjutnya mengarah Timur Laut menelusuri As Batang Sungai Sirah sampai pada TK13.05.07.2001-07.2004-003 dengan koordinat $100^{\circ} 6' 28,243''$ BT dan $0^{\circ} 26' 7,842''$ LS terletak di As Batang Sungai Sirah serta ditandai dengan PABU 13.05.07.2004-07.2001-003 dengan koordinat $100^{\circ} 6' 33,740''$ BT dan $0^{\circ} 26' 12,594''$ LS yang terletak di bahu jalan Bungo Tanjung - Sungai Sirah merupakan Batas antara Nagari Kuranji Hulu dengan Nagari Sungai Sirah Kuranji Hulu Kecamatan Sungai Garingging;
6. selanjutnya mengarah Timur Laut menelusuri As Batang Sungai Sirah dan terus menuju jalan raya Kalawi sampai pada PBU 13.05.07.2004-2001 1 dengan koordinat $100^{\circ} 6' 45,247''$ BT dan $0^{\circ} 25' 39,239''$ LS terletak di bahu jalan raya Kalawi merupakan pilar

KETUA		SEKRETARIS	
			
			

b. Batas sebelah Timur antara Nagari Kuranji Hulu dengan Nagari Sungai Sirah Kuranji Hulu Kecamatan Sungai Garingging sebagai berikut:

1. dimulai dari TK13.05.07.2001-07.2004-08.2002-000 dengan koordinat $100^{\circ} 5' 57,064''$ BT dan $0^{\circ} 29' 30,150''$ LS terletak di As Batang Sungai Sirah yang merupakan Simpul Batas antara Nagari Kuranji Hulu, Nagari Sungai Sirah Kuranji Hulu Kecamatan Sungai Garingging dan Nagari Pilubang Kecamatan Sungai Limau;
2. selanjutnya mengarah ke Utara menelusuri As Batang Sungai Sirah sampai pada TK13.05.07.2001-07.2004-001 dengan koordinat $100^{\circ} 6' 8,652''$ BT dan $0^{\circ} 27' 30,710''$ LS terletak di pertigaan Batang Sungai Sirah merupakan Batas antara Nagari Kuranji Hulu dengan Nagari Sungai Sirah Kuranji Hulu Kecamatan Sungai Garingging;
3. selanjutnya mengarah Utara sampai pada As Batang Sungai Sirah ditandai dengan PABU 13.05.07.2001-2004 1 dengan koordinat $100^{\circ} 6' 6,438''$ BT dan $0^{\circ} 27' 29,308''$ LS yang terletak di tepi Batang Sungai Sirah merupakan pilar acuan Batas antara Nagari Kuranji Hulu dengan Nagari Sungai Sirah Kuranji Hulu Kecamatan Sungai Garingging;
4. selanjutnya mengarah Barat Laut menelusuri Batang Sungai Sirah sampai pada TK13.05.07.2001-07.2004-002 dengan koordinat $100^{\circ} 6' 2,510''$ BT dan $0^{\circ} 27' 12,592''$ LS terletak di As Batang Sungai Sirah merupakan Batas antara Nagari Kuranji Hulu dengan Nagari Sungai Sirah Kuranji Hulu Kecamatan Sungai Garingging;
5. selanjutnya mengarah Timur Laut menelusuri As Batang Sungai Sirah sampai pada TK13.05.07.2001-07.2004-003 dengan koordinat $100^{\circ} 6' 28,243''$ BT dan $0^{\circ} 26' 7,842''$ LS terletak di As Batang Sungai Sirah serta ditandai dengan PABU 13.05.07.2004-07.2001-003 dengan koordinat $100^{\circ} 6' 33,740''$ BT dan $0^{\circ} 26' 12,594''$ LS yang terletak di bahu jalan Bungo Tanjung - Sungai Sirah merupakan Batas antara Nagari Kuranji Hulu dengan Nagari Sungai Sirah Kuranji Hulu Kecamatan Sungai Garingging;
6. selanjutnya mengarah Timur Laut menelusuri As Batang Sungai Sirah dan terus menuju jalan raya Kalawi sampai pada PBU 13.05.07.2004-2001 1 dengan koordinat $100^{\circ} 6' 45,247''$ BT dan $0^{\circ} 25' 39,239''$ LS terletak di bahu jalan raya Kalawi merupakan pilar

KETUA		SEKRETARIS	
			
			

Batas antara Nagari Kuranji Hulu dengan Nagari Sungai Sirah Kuranji Hulu Kecamatan Sungai Garingging;

7. selanjutnya mengarah ke Timur menelusuri bahu jalan raya kalawi dan terus menelusuri perkebunan sampai pada TK13.05.07.2001-07.2004-004 dengan koordinat $100^{\circ} 6' 51,141''$ BT dan $0^{\circ} 25' 36,196''$ LS terletak di perkebunan merupakan Batas antara Nagari Kuranji Hulu dengan dan Nagari Sungai Sirah Kuranji Hulu Kecamatan Sungai Garingging;
8. selanjutnya mengarah ke Timur Laut menelusuri perkebunan sampai pada TK13.05.07.2001-07.2004-005 dengan koordinat $100^{\circ} 6' 41,969''$ BT dan $0^{\circ} 25' 24,017''$ LS terletak di perkebunan merupakan Batas antara Nagari Kuranji Hulu dengan Nagari Sungai Sirah Kuranji Hulu Kecamatan Sungai Garingging;
9. selanjutnya mengarah ke Barat Laut menelusuri perkebunan dan menelusuri pematang sawah dan menyeberangi jalan Ladang Rimbo Simpang Kalawi sampai pada PBU 13.05.07.2001-2004 2 dengan koordinat $100^{\circ} 6' 33,957''$ BT dan $0^{\circ} 25' 18,696''$ LS terletak di bahu jalan Ladang Rimbo Simpang Kalawi merupakan pilar Batas antara Nagari Kuranji Hulu dengan Nagari Sungai Sirah Kuranji Hulu Kecamatan Sungai Garingging;
10. selanjutnya mengarah ke Barat Laut menelusuri perkebunan sampai pada TK13.05.07.2001-07.2004-006 dengan koordinat $100^{\circ} 6' 28,695''$ BT dan $0^{\circ} 25' 12,885''$ LS terletak di As sungai merupakan Batas antara Nagari Kuranji Hulu dengan Nagari Sungai Sirah Kuranji Hulu Kecamatan Sungai Garingging;
11. selanjutnya mengarah ke utara menelusuri As sungai sampai pada TK13.05.07.2001-07.2004-007 dengan koordinat $100^{\circ} 6' 27,950''$ BT dan $0^{\circ} 24' 59,922''$ LS terletak di perkebunan merupakan Batas antara Nagari Kuranji Hulu dengan Nagari Sungai Sirah Kuranji Hulu Kecamatan Sungai Garingging; dan
12. selanjutnya mengarah ke Timur Laut menelusuri As sungai sampai pada TK13.05.07.2001-07.2002-07.2004-000 dengan koordinat $100^{\circ} 6' 35,918''$ BT dan $0^{\circ} 24' 44,329''$ LS terletak di As sungai yang merupakan Simpul Batas antara Nagari Kuranji Hulu, Nagari Malai

KURANJI HULU		NAGARI MALAI	
KETUA	SEKRETARIS		
			

III Koto dan Nagari Sungai Sirah Kuranji Hulu Kecamatan Sungai Garingging.

c. Batas sebelah Selatan antara Nagari Kuranji Hulu Kecamatan Sungai Garingging dengan Nagari Pilubang Kecamatan Sungai Limau sebagai berikut:

1. dimulai dari TK13.05.07.2001-07.2004-08.2002-000 dengan koordinat $100^{\circ} 5' 57,064''$ BT dan $0^{\circ} 29' 30,150''$ LS terletak di As Batang Sungai Sirah yang merupakan Simpul Batas antara Nagari Kuranji Hulu, Nagari Sungai Sirah Kuranji Hulu Kecamatan Sungai Garingging dan Nagari Pilubang Kecamatan Sungai Limau;
2. selanjutnya mengarah ke Barat Daya menelusuri pematang sawah sampai pada PBU 13.05.08.2002-07.2001 01 dengan koordinat $100^{\circ} 5' 53,043''$ BT dan $0^{\circ} 29' 29,971''$ LS terletak di Musholla merupakan pilar Batas antara Nagari Kuranji Hulu Kecamatan Sungai Garingging dengan Nagari Pilubang Kecamatan Sungai Limau; dan
3. selanjutnya mengarah ke Barat Daya menelusuri perkebunan dan menyeberangi jalan sampai pada TK13.05.07.2001-08.2001-08.2002-000 dengan koordinat $100^{\circ} 5' 41,116''$ BT dan $0^{\circ} 29' 27,079''$ LS terletak di Perkebunan yang merupakan Simpul Batas antara Nagari Kuranji Hulu Kecamatan Sungai Garingging, Nagari Kuranji Hilir dan Nagari Pilubang Kecamatan Sungai Limau.

d. Batas sebelah Selatan antara Nagari Kuranji Hulu Kecamatan Sungai Garingging dengan Nagari Kuranji Hilir Kecamatan Sungai Limau sebagai berikut:

1. dimulai dari TK13.05.07.2001-08.2001-08.2002-000 dengan koordinat $100^{\circ} 5' 41,116''$ BT dan $0^{\circ} 29' 27,079''$ LS terletak di punggung bukit yang merupakan Simpul Batas antara Nagari Kuranji Hulu Kecamatan Sungai Garingging, Nagari Kuranji Hilir dan Nagari Pilubang Kecamatan Sungai Limau;
2. selanjutnya mengarah ke Barat Laut menelusuri Perkebunan dan selanjutnya menelusuri punggung bukit sampai pada TK13.05.07.2001-08.2001-001 dengan koordinat $100^{\circ} 5' 29,179''$ BT dan $0^{\circ} 29' 22,212''$ LS terletak di punggung bukit merupakan Batas

PARAF TIM :			
KETUA		SEKRETARIS	
			
			


III Koto dan Nagari Sungai Sirah Kuranji Hulu Kecamatan Sungai Garingging.

c. Batas sebelah Selatan antara Nagari Kuranji Hulu Kecamatan Sungai Garingging dengan Nagari Pilubang Kecamatan Sungai Limau sebagai berikut:

1. dimulai dari TK13.05.07.2001-07.2004-08.2002-000 dengan koordinat $100^{\circ} 5' 57,064''$ BT dan $0^{\circ} 29' 30,150''$ LS terletak di As Batang Sungai Sirah yang merupakan Simpul Batas antara Nagari Kuranji Hulu, Nagari Sungai Sirah Kuranji Hulu Kecamatan Sungai Garingging dan Nagari Pilubang Kecamatan Sungai Limau;
2. selanjutnya mengarah ke Barat Daya menelusuri pematang sawah sampai pada PBU 13.05.08.2002-07.2001 01 dengan koordinat $100^{\circ} 5' 53,043''$ BT dan $0^{\circ} 29' 29,971''$ LS terletak di Musholla merupakan pilar Batas antara Nagari Kuranji Hulu Kecamatan Sungai Garingging dengan Nagari Pilubang Kecamatan Sungai Limau; dan
3. selanjutnya mengarah ke Barat Daya menelusuri perkebunan dan menyeberangi jalan sampai pada TK13.05.07.2001-08.2001-08.2002-000 dengan koordinat $100^{\circ} 5' 41,116''$ BT dan $0^{\circ} 29' 27,079''$ LS terletak di Perkebunan yang merupakan Simpul Batas antara Nagari Kuranji Hulu Kecamatan Sungai Garingging, Nagari Kuranji Hilir dan Nagari Pilubang Kecamatan Sungai Limau.



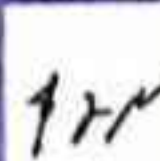



d. Batas sebelah Selatan antara Nagari Kuranji Hulu Kecamatan Sungai Garingging dengan Nagari Kuranji Hilir Kecamatan Sungai Limau sebagai berikut:

1. dimulai dari TK13.05.07.2001-08.2001-08.2002-000 dengan koordinat $100^{\circ} 5' 41,116''$ BT dan $0^{\circ} 29' 27,079''$ LS terletak di punggung bukit yang merupakan Simpul Batas antara Nagari Kuranji Hulu Kecamatan Sungai Garingging, Nagari Kuranji Hilir dan Nagari Pilubang Kecamatan Sungai Limau;
2. selanjutnya mengarah ke Barat Laut menelusuri Perkebunan dan selanjutnya menelusuri punggung bukit sampai pada TK13.05.07.2001-08.2001-001 dengan koordinat $100^{\circ} 5' 29,179''$ BT dan $0^{\circ} 29' 22,212''$ LS terletak di punggung bukit merupakan Batas

PARAF TIM :			
KETUA		SEKRETARIS	
			
			




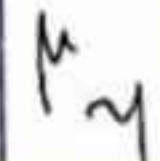


antara Nagari Kuranji Hulu Kecamatan Sungai Garingging dengan Nagari Kuranji Hilir Kecamatan Sungai Limau;

3. selanjutnya mengarah ke Barat menelusuri perkebunan dan selanjutnya menelusuri punggung bukit sampai pada PBU 13.05.08.2001-07.2001 2 dengan koordinat $100^{\circ} 5' 14,752''$ BT dan $0^{\circ} 29' 18,773''$ LS terletak di bahu jalan kabupaten Kuranji Hulu - Kuranji Hilir merupakan pilar Batas antara Nagari Kuranji Hulu Kecamatan Sungai Garingging dengan Nagari Kuranji Hilir Kecamatan Sungai Limau;
4. selanjutnya mengarah ke Barat Daya menelusuri bahu jalan sampai pada TK13.05.07.2001-08.2001-002 dengan koordinat $100^{\circ} 5' 13,516''$ BT dan $0^{\circ} 29' 20,574''$ LS terletak di As jalan kabupaten Kuranji Hulu - Kuranji Hilir merupakan Batas antara Nagari Kuranji Hulu Kecamatan Sungai Garingging dengan Nagari Kuranji Hilir Kecamatan Sungai Limau;
5. selanjutnya mengarah ke Barat menelusuri perbukitan sampai pada TK13.05.07.2001-08.2001-003 dengan koordinat $100^{\circ} 5' 5,723''$ BT dan $0^{\circ} 29' 18,152''$ LS terletak di perkebunan merupakan Batas antara Nagari Kuranji Hulu Kecamatan Sungai Garingging dengan Nagari Kuranji Hilir Kecamatan Sungai Limau;
6. selanjutnya mengarah ke Barat Daya sampai pada TK13.05.07.2001-08.2001-004 dengan koordinat $100^{\circ} 5' 2,482''$ BT dan $0^{\circ} 29' 26,253''$ LS terletak di jalan tanah Kuranji Hulu - Kuranji Hilir merupakan Batas antara Nagari Kuranji Hulu Kecamatan Sungai Garingging dengan Ko Nagari Kuranji Hilir Kecamatan Sungai Limau;
7. selanjutnya mengarah ke Barat menelusuri perkebunan sampai pada TK13.05.07.2001-08.2001-005 dengan koordinat $100^{\circ} 4' 55,074''$ BT dan $0^{\circ} 29' 24,949''$ LS terletak di As Sungai Limau merupakan Batas antara Nagari Kuranji Hulu Kecamatan Sungai Garingging dengan Nagari Kuranji Hilir Kecamatan Sungai Limau;
8. selanjutnya mengarah ke Utara menelusuri As Sungai Limau sampai pada TK13.05.07.2001-08.2001-006 dengan koordinat $100^{\circ} 4' 54,046''$ BT dan $0^{\circ} 29' 17,401''$ LS terletak di As Sungai Limau

PARAF TIM			
KETUA		SEKRETARIS	
			
			

merupakan Batas antara Nagari Kuranji Hulu Kecamatan Sungai Garingging dengan Nagari Kuranji Hilir Kecamatan Sungai Limau;

9. selanjutnya mengarah ke Utara menelusuri punggung bukit sampai pada PBU 13.05.08.2001-07.2001 1 dengan koordinat $100^{\circ} 4' 53,664''$ BT dan $0^{\circ} 28' 35,163''$ LS terletak di bahu jalan kampung Kuranji Hulu - Kuranji Hilir merupakan pilar Batas antara Nagari Kuranji Hilir Kecamatan Sungai Limau dengan Nagari Kuranji Hulu Kecamatan Sungai Garingging;
10. selanjutnya mengarah ke Barat Daya menelusuri lereng bukit sampai pada bahu jalan tanah Kuranji Hulu - Kuranji Hilir ditandai dengan PABU 13.05.08.2001-07.2001 3 dengan koordinat $100^{\circ} 5' 1,945''$ BT dan $0^{\circ} 28' 15,473''$ LS merupakan pilar acuan Batas antara Nagari Kuranji Hulu Kecamatan Sungai Garingging dengan Nagari Kuranji Hilir Kecamatan Sungai Limau;
11. selanjutnya mengarah ke Barat Daya menelusuri punggung bukit sampai pada TK13.05.07.2001-08.2001-007 dengan koordinat $100^{\circ} 4' 51,983''$ BT dan $0^{\circ} 28' 17,370''$ LS terletak di As Batang Sungai Limau merupakan Batas antara Nagari Kuranji Hulu Kecamatan Sungai Garingging dengan Nagari Kuranji Hilir Kecamatan Sungai Limau;
12. selanjutnya mengarah ke Barat Daya menelusuri As Batang Sungai Limau sampai pada TK13.05.07.2001-08.2001-008 dengan koordinat $100^{\circ} 4' 42,927''$ BT dan $0^{\circ} 28' 20,359''$ LS terletak di pematang sawah di sebelah Batang Sungai Limau merupakan Batas antara Nagari Kuranji Hulu Kecamatan Sungai Garingging dengan Nagari Kuranji Hilir Kecamatan Sungai Limau;
13. selanjutnya mengarah ke Barat Laut menelusuri pematang sawah dan selanjutnya menelusuri perkebunan sampai pada jembatan ditandai dengan PABU-13.05.08.2001-07.2001 4 dengan koordinat $100^{\circ} 4' 37,709''$ BT dan $0^{\circ} 28' 19,840''$ LS merupakan pilar acuan Batas antara Nagari Kuranji Hilir Kecamatan Sungai Limau dengan Nagari Kuranji Hulu Kecamatan Sungai Garingging;
14. selanjutnya mengarah ke Utara menelusuri hutan sampai pada TK13.05.07.2001-08.2001-009 dengan koordinat $100^{\circ} 4' 33,283''$ BT dan $0^{\circ} 28' 11,186''$ LS terletak di As sungai merupakan Batas antara



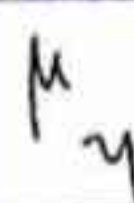


KETUA		SEKRETARIS	
			
			

Nagari Kuranji Hulu Kecamatan Sungai Garingging dengan Nagari Kuranji Hilir Kecamatan Sungai Limau;

15. selanjutnya mengarah ke Barat menelusuri perkebunan sampai pada PBU 13.05.08.2001-07.2001 5 dengan koordinat $100^{\circ} 4' 28,062''$ BT dan $0^{\circ} 28' 7,527''$ LS terletak di bahu jalan raya Sungai Garingging merupakan pilar Batas antara Nagari Kuranji Hilir Kecamatan Sungai Limau dengan Nagari Kuranji Hulu Kecamatan Sungai Garingging;
 16. selanjutnya mengarah ke Barat menyeberangi jalan raya Sungai Garingging menelusuri punggung bukit sampai pada TK13.05.07.2001-08.2001-010 dengan koordinat $100^{\circ} 4' 15,049''$ BT dan $0^{\circ} 28' 14,851''$ LS terletak di perkebunan merupakan Batas antara Nagari Kuranji Hulu Kecamatan Sungai Garingging dengan Nagari Kuranji Hilir Kecamatan Sungai Limau; dan
 17. selanjutnya mengarah ke Selatan menelusuri perkebunan sampai pada PBU 13.05.08.2001-07.2001-2003 1 dengan koordinat $100^{\circ} 4' 4,857''$ BT dan $0^{\circ} 28' 13,235''$ LS terletak di jalan tanah Kuranji Hulu – Kuranji Hilir yang merupakan Simpul Batas antara Nagari Kuranji Hilir Kecamatan Sungai Limau, Nagari Kuranji Hulu dan Batu Gadang Kuranji Hulu Kecamatan Sungai Garingging.
- c. Batas sebelah Barat antara Nagari Kuranji Hulu Kecamatan Sungai Garingging dengan Nagari Batu Gadang Kuranji Hulu Kecamatan Sungai Garingging sebagai berikut:
1. dimulai dari TK13.05.07.2001-07.2002-07.2003-000 dengan koordinat $100^{\circ} 5' 10,959''$ BT dan $0^{\circ} 25' 34,426''$ LS terletak di As Sungai Kamumuan yang merupakan Simpul Batas antara Nagari Kuranji Hulu, Nagari Malai III Koto dan Nagari Batu Gadang Kuranji Hulu Kecamatan Sungai Garingging;
 2. selanjutnya mengarah ke Barat Daya menelusuri As sungai sampai pada TK13.05.07.2001-07.2003-001 dengan koordinat $100^{\circ} 5' 0,280''$ BT dan $0^{\circ} 25' 40,007''$ LS terletak di perkebunan di merupakan Batas antara Nagari Kuranji Hulu dan Nagari Batu Gadang Kuranji Hulu Kecamatan Sungai Garingging;

PARAF TIM :			
KETUA		SEKRETARIS	
			
			

3. selanjutnya mengarah ke Barat Daya menelusuri As sungai sampai pada TK13.05.07.2001-07.2003-002 dengan koordinat $100^{\circ} 4' 54,783''$ BT dan $0^{\circ} 25' 52,488''$ LS terletak di As Sungai Kamumuan merupakan Batas antara Nagari Kuranji Hulu dan Nagari Batu Gadang Kuranji Hulu Kecamatan Sungai Garingging;
4. selanjutnya mengarah ke Barat menelusuri As Sungai Kamumuan sampai pada TK13.05.07.2001-07.2003-003 dengan koordinat $100^{\circ} 4' 51,319''$ BT dan $0^{\circ} 25' 56,442''$ LS terletak di perkebunan merupakan Batas antara Nagari Kuranji Hulu dan Nagari Batu Gadang Kuranji Hulu Kecamatan Sungai Garingging;
5. selanjutnya mengarah ke Tenggara menelusuri perkebunan sampai pada PBU 13.05.07.2001-2003 1 dengan koordinat $100^{\circ} 4' 55,776''$ BT dan $0^{\circ} 26' 3,590''$ LS terletak di bahu jalan Korong Simpang Tanjung Alai - Batu Gadang Kuranji Hulu merupakan pilar Batas antara Nagari Kuranji Hulu dan Nagari Batu Gadang Kuranji Hulu Kecamatan Sungai Garingging;
6. selanjutnya mengarah ke Tenggara menelusuri perkebunan sampai pada TK13.05.07.2001-07.2003-004 dengan koordinat $100^{\circ} 4' 59,243''$ BT dan $0^{\circ} 26' 10,010''$ LS terletak di perkebunan merupakan Batas antara Nagari Kuranji Hulu dan Nagari Batu Gadang Kuranji Hulu Kecamatan Sungai Garingging;
7. selanjutnya mengarah ke Selatan menelusuri pinggiran sawah dan lalu menyusuri As Batang Batu Mangaum sampai pada TK13.05.07.2001-07.2003-005 dengan koordinat $100^{\circ} 4' 52,960''$ BT dan $0^{\circ} 26' 21,061''$ LS terletak di As Batang Batu Mangaum di sebelah perkebunan merupakan Batas antara Nagari Kuranji Hulu dan Nagari Batu Gadang Kuranji Hulu Kecamatan Sungai Garingging;
8. selanjutnya mengarah ke Timur menelusuri As Batang Batu Mangaum sampai pada jembatan yang ditandai dengan PABU 13.05.07.2001-2003 2 dengan koordinat $100^{\circ} 4' 53,990''$ BT dan $0^{\circ} 26' 29,444''$ LS yang terletak di pangkal jembatan merupakan pilar acuan Batas antara Nagari Kuranji Hulu dan Nagari Batu Gadang Kuranji Hulu Kecamatan Sungai Garingging;

PARAF TIM :			
KETUA		SEKRETARIS	
			
			

9. selanjutnya mengarah ke Tenggara menyusuri As Batang Batu Mangaum dan menelusuri Perkebunan sampai pada TK13.05.07.2001-07.2003-006 dengan koordinat $100^{\circ} 4' 47,497''$ BT dan $0^{\circ} 26' 42,741''$ LS terletak di perkebunan disebelah Batang Batu Mangaum merupakan Batas antara Nagari Kuranji Hulu dan Nagari Batu Gadang Kuranji Hulu Kecamatan Sungai Garingging;
10. selanjutnya mengarah ke Barat Daya menyusuri As Batang Batu Mangaum sampai pada TK13.05.07.2001-07.2003-007 dengan koordinat $100^{\circ} 4' 40,724''$ BT dan $0^{\circ} 26' 54,280''$ LS terletak di As Batang Batu Mangaum merupakan Batas antara Nagari Kuranji Hulu dan Nagari Batu Gadang Kuranji Hulu Kecamatan Sungai Garingging;
11. selanjutnya mengarah ke Barat mengikuti As Batang Batu Mangaum sampai pada TK13.05.07.2001-07.2003-008 dengan koordinat $100^{\circ} 4' 30,078''$ BT dan $0^{\circ} 27' 1,760''$ LS perkebunan di dekat Batang Batu Mangaum merupakan Batas antara Nagari Kuranji Hulu dan Nagari Batu Gadang Kuranji Hulu Kecamatan Sungai Garingging;
12. selanjutnya mengarah ke Barat Daya menelusuri Perkebunan dan menyusuri As Batang Batu Mangaum sampai pada TK13.05.07.2001-07.2003-009 dengan koordinat $100^{\circ} 4' 25,154''$ BT dan $0^{\circ} 27' 7,330''$ LS terletak di Perkebunan di tepi Batang Batu Mangaum merupakan Batas antara Nagari Kuranji Hulu dan Nagari Batu Gadang Kuranji Hulu Kecamatan Sungai Garingging;
13. selanjutnya mengarah ke Selatan menelusuri punggung bukit sampai pada PBU 13.05.07.2001-2003 3 dengan koordinat $100^{\circ} 4' 21,818''$ BT dan $0^{\circ} 27' 22,245''$ LS terletak di bahu jalan tanah Balai Satu - Batu Gadang Kuranji Hulu merupakan pilar Batas antara Nagari Kuranji Hulu dan Nagari Batu Gadang Kuranji Hulu Kecamatan Sungai Garingging;
14. selanjutnya mengarah ke Tenggara menelusuri punggung bukit sampai pada TK13.05.07.2001-07.2003-010 dengan koordinat $100^{\circ} 4' 18,456''$ BT dan $0^{\circ} 27' 36,494''$ LS terletak di perkebunan merupakan Batas antara Nagari Kuranji Hulu dan Nagari Batu Gadang Kuranji Hulu Kecamatan Sungai Garingging;

PARA TIM		SEKRETARIS	
Garingging;			
			
			

15. selanjutnya mengarah ke Barat Daya menelusuri punggung bukit sampai pada PBU 13.05.07.2001-2003 4 dengan koordinat $100^{\circ} 4' 14,059''$ BT dan $0^{\circ} 27' 44,233''$ LS terletak di bahu jalan Korong Balai Satu merupakan pilar Batas antara Nagari Kuranji Hulu dan Nagari Batu Gadang Kuranji Hulu Kecamatan Sungai Garingging;
16. selanjutnya mengarah ke Barat Daya mengikuti jalan Korong Balai Satu dan menelusuri punggung bukit sampai pada PBU 13.05.07.2001-2003 5 dengan koordinat $100^{\circ} 4' 1,310''$ BT dan $0^{\circ} 27' 54,219''$ LS terletak di perkebunan merupakan pilar Batas antara Nagari Kuranji Hulu dan Nagari Batu Gadang Kuranji Hulu Kecamatan Sungai Garingging;
17. selanjutnya mengarah ke Barat Daya menelusuri punggung bukit sampai pada TK13.05.07.2001-07.2003-011 dengan koordinat $100^{\circ} 3' 58,784''$ BT dan $0^{\circ} 28' 4,281''$ LS terletak di punggung bukit merupakan Batas antara Nagari Kuranji Hulu dan Nagari Batu Gadang Kuranji Hulu Kecamatan Sungai Garingging; dan
18. selanjutnya mengarah ke Tenggara menyusuri punggung bukit sampai pada PBU 13.05.08.2001-07.2001-2003 1 dengan koordinat $100^{\circ} 4' 4,857''$ BT dan $0^{\circ} 28' 13,235''$ LS terletak di bahu jalan tanah Balai Satu Kuranji Hulu - Padang Olo Kuranji Hilir yang merupakan Simpul Batas antara Nagari Kuranji Hilir Kecamatan Sungai Limau, Nagari Kuranji Hulu dan Nagari Batu Gadang Kuranji Hulu Kecamatan Sungai Garingging.

(3) Batas Nagari Kuranji Hulu Kecamatan Sungai Garingging yang telah ditetapkan dengan koordinat TK, PBU dan PABU sebagaimana dimaksud pada ayat (2), bersifat tetap dan tidak berubah akibat perubahan nama Korong, Nagari dan/ atau Kecamatan

Pasal 4

- (1) Batas Nagari Kuranji Hulu Kecamatan Sungai Garingging sebagaimana dimaksud dalam Pasal 3 ayat (2) ditetapkan dalam Peta Batas Nagari tercantum dalam Lampiran yang merupakan bagian tidak terpisahkan dari Peraturan Bupati ini
- (2) Peta Batas Nagari Kuranji Hulu Kecamatan Sungai Garingging merupakan penentuan Batas wilayah Nagari

PARAF-SMARA		Mara administratif	
KETUA		SEKRETARIS	
			
			

sehingga tidak mengubah, mengurangi, menambah atau menghapuskan luasan atau batas-batas kawasan tertentu, hak atas tanah, hak ulayat, dan hak adat yang ada pada masyarakat

Pasal 5

Pemerintah Nagari wajib melakukan penyesuaian administrasi kependudukan di dalam wilayah Batas Nagari yang sudah di petakan paling lama 1 (satu) tahun sejak Peraturan Bupati ini diundangkan.

Pasal 6

Peraturan Bupati ini mulai berlaku pada tanggal di undangkan.

Agar setiap orang mengetahuinya, memerintahkan pengundangan Peraturan Bupati ini dengan penempatannya dalam Berita Daerah Kabupaten Padang Pariaman.

Ditetapkan di Parit Malintang

pada tanggal ...

BUPATI PADANG PARIAMAN,

SUHATRI BUR

Diundangkan di Parit Malintang


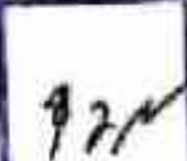
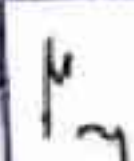


pada tanggal ...

SEKRETARIS DAERAH

KABUPATEN PADANG PARIAMAN,

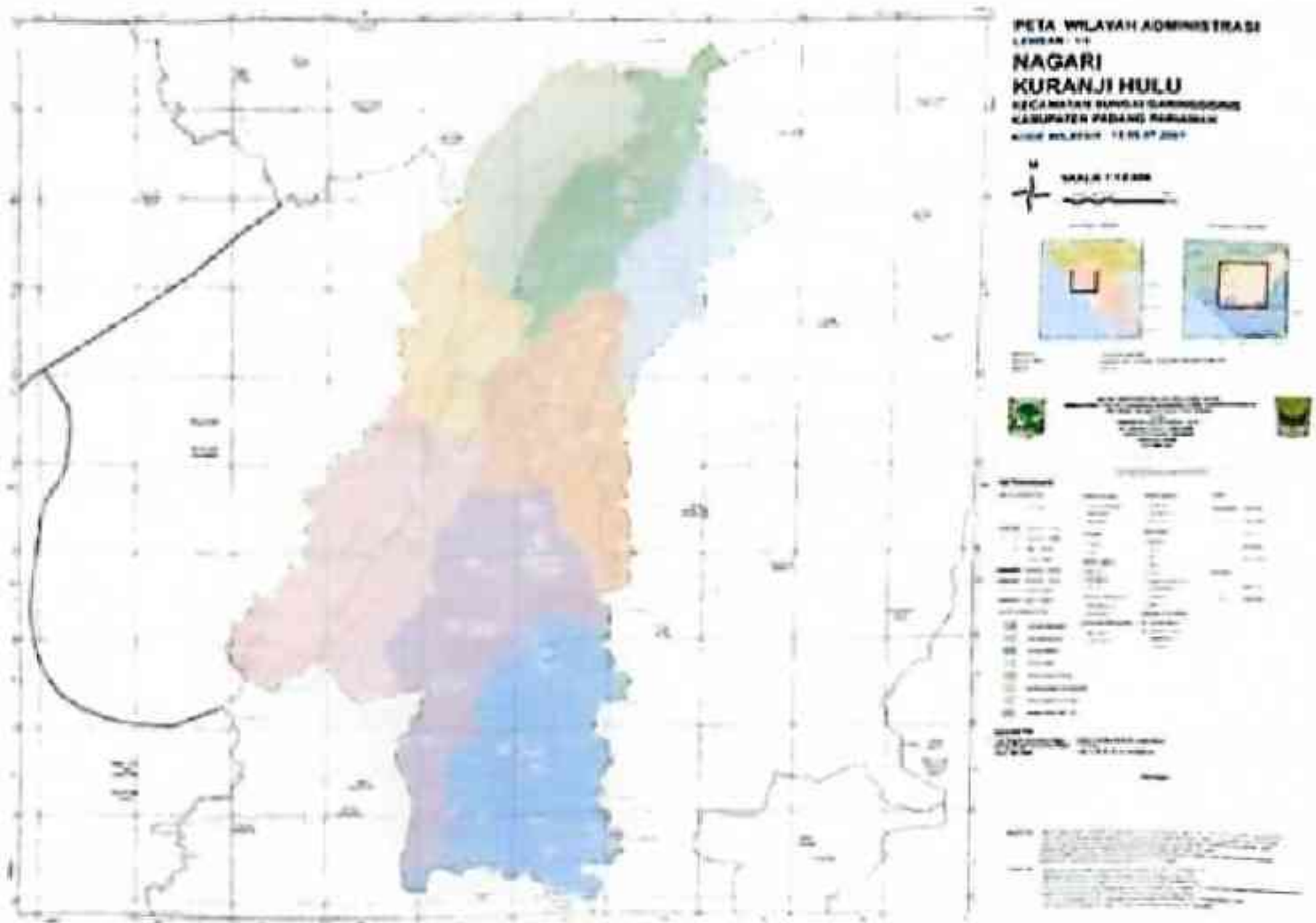
RUDY REPENALDI

BERITA DAERAH KABUPATEN PADANG PARIAMAN TAHUN ... NOMOR ...

PARAF TIM :			
KETUA		SEKRETARIS	
			
			

LAMPIRAN
 PERATURAN BUPATI PADANG PARIAMAN
 NOMOR ... TAHUN ...
 TENTANG
 BATAS NAGARI KURANJI HULU
 KECAMATAN SUNGAI GARINGGING

PETA BATAS NAGARI KURANJI HULU KECAMATAN SUNGAI GARINGGING



BUPATI PADANG PARIAMAN,

SUHATRI BUR

PARAF TIM :			
KETUA		SEKRETARIS	
[Signature]		[Signature]	
[Signature]	[Signature]	[Signature]	[Signature]