

BUPATI PADANG PARIAMAN
PROVINSI SUMATERA BARAT

RANCANGAN

PERATURAN BUPATI PADANG PARIAMAN

NOMOR ... TAHUN ...

TENTANG

BATAS NAGARI KURANJI HILIR KECAMATAN SUNGAI LIMAU

DENGAN RAHMAT TUHAN YANG MAHA ESA
BUPATI PADANG PARIAMAN,

Menimbang : bahwa untuk melaksanakan ketentuan Pasal 9 ayat (3) Peraturan Menteri Dalam Negeri Nomor 45 Tahun 2016 tentang Pedoman Penetapan dan Pengawasan Batas Desa, perlu menetapkan Peraturan Bupati tentang Batas Nagari Kuranji Hilir Kecamatan Sungai Limau;

Mengingat : 1. Undang-Undang Nomor 12 Tahun 1956 tentang Pembentukan Daerah Otonom Kabupaten Dalam Lingkungan Daerah Propinsi Sumatera Tengah (Lembaran Negara Republik Indonesia Tahun 1956 Nomor 25);


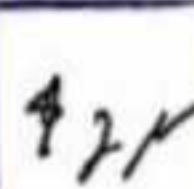




2. Undang-Undang Nomor 6 Tahun 2014 tentang Desa (Lembaran Negara Republik Indonesia Tahun 2014 Nomor 7, Tambahan Lembaran Negara Republik Indonesia Nomor 5495) sebagaimana telah diubah dengan Undang-Undang Nomor 6 Tahun 2023 tentang Penetapan Peraturan Pemerintah Pengganti Undang-Undang Nomor 2 Tahun 2022 tentang Cipta Kerja menjadi Undang-Undang (Lembaran Negara Republik Indonesia Tahun 2023 Nomor 41, Tambahan Lembaran Negara Republik Indonesia Nomor 6856);

PARAF TIM :			
KETUA		SEKRETARIS	
			
			

3. Undang-Undang Nomor 23 Tahun 2014 tentang Pemerintahan Daerah (Lembaran Negara Republik Indonesia Tahun 2014 Nomor 244, Tambahan Lembaran Negara Republik Indonesia Nomor 5587) sebagaimana telah diubah beberapa kali terakhir dengan Undang-Undang Nomor 6 Tahun 2023 tentang Penetapan Peraturan Pemerintah Pengganti Undang-Undang Nomor 2 Tahun 2022 tentang Cipta Kerja menjadi Undang-Undang (Lembaran Negara Republik Indonesia Tahun 2023 Nomor 41, Tambahan Lembaran Negara Republik Indonesia Nomor 6856);
4. Peraturan Pemerintah Nomor 43 Tahun 2014 tentang Peraturan Pelaksanaan Undang-Undang Nomor 6 Tahun 2014 tentang Desa (Lembaran Negara Republik Indonesia Tahun 2014 Nomor 123, Tambahan Lembaran Negara Republik Indonesia Nomor 5539) sebagaimana telah diubah beberapa kali terakhir dengan Peraturan Pemerintah Nomor 11 Tahun 2019 tentang Perubahan Kedua Atas Peraturan Pemerintah Nomor 43 Tahun 2014 Tentang Peraturan Pelaksanaan Undang-Undang Nomor 6 Tahun 2014 tentang Desa (Lembaran Negara Republik Indonesia Tahun 2019 Nomor 41, Tambahan Lembaran Negara Republik Indonesia Nomor 6321);
5. Peraturan Menteri Dalam Negeri Nomor 45 Tahun 2016 tentang Pedoman Penetapan dan Penegasan Batas Desa;

MEMUTUSKAN:

Menetapkan : PERATURAN BUPATI TENTANG BATAS NAGARI KURANJI HILIR KECAMATAN SUNGAI LIMAU.

PARAF TIM :			
KETUA		SEKRETARIS	
			
			

Pasal 1

Dalam Peraturan Bupati ini, yang dimaksud dengan :

1. Daerah adalah Kabupaten Padang Pariaman.
2. Pemerintah Daerah adalah Pemerintah Kabupaten Padang Pariaman.
3. Bupati adalah Bupati Padang Pariaman.
4. Kecamatan adalah wilayah kerja Camat sebagai Perangkat Daerah Kabupaten Padang Pariaman
5. Nagari adalah kesatuan masyarakat hukum yang memiliki batas wilayah yang berwenang untuk mengatur dan mengurus urusan pemerintahan, kepentingan masyarakat setempat berdasarkan prakarsa masyarakat, hak asal usul, dan/atau hak tradisional yang diakui dan dihormati dalam sistem pemerintahan Negara Kesatuan Republik Indonesia
6. Batas adalah tanda pemisah antara Desa yang bersebelahan baik berupa batas alam maupun batas buatan.
7. Batas Nagari adalah pembatas wilayah administrasi pemerintahan antar Nagari yang merupakan rangkaian titik-titik koordinat yang berada pada permukaan bumi dapat berupa tanda-tanda ala seperti igir/punggung gunung/pegunungan (*watershed*), median sungai dan/atau unsur buatan dilapangan yang dituangkan dalam bentuk peta.
8. Simpul Batas adalah pertemuan batas antara 3 (tiga) nagari atau lebih yang telah disepakati oleh nagari-nagari yang berbatasan.
9. Peta Batas Nagari adalah peta yang menyajikan semua unsur batas dan unsur lainnya, seperti pilar batas, garis batas, toponimi perairan dan transportasi.
10. Titik Kartometrik selanjutnya disingkat TK adalah titik penanda batas antara dua atau lebih wilayah Nagari dengan koordinat yang diperoleh dari pengukuran diatas peta.
11. Lintang Selatan yang selanjutnya disingkat LS adalah garis lintang yang berada di sebelah selatan garis khatulistiwa.
12. Lintang Utara yang selanjutnya disingkat LU adalah garis lintang yang berada disebelah utara garis khatulistiwa.
13. Bujur Timur yang selanjutnya disingkat BT adalah garis bujur yang berada d sebelah timur *Greenwich*.

PARAF TIM :			
KETUA		SEKRETARIS	
			
			

14. Pilar Batas Utama yang selanjutnya disingkat PBU adalah pilar batas yang dipasang di titik-titik tertentu, terutama di titik awal, titik akhir garis batas, dan atau pada jarak tertentu di sepanjang garis batas.
15. Pilar Acuan Batas Utama selanjutnya disingkat PABU adalah pilar yang dipasang sebagai tanda batas antar Nagari yang diletakkan disisi batas alam atau batas buatan yang berfungsi sebagai titik ikat garis batas antar Nagari.

Pasal 2


Peraturan Bupati ini bertujuan untuk menciptakan tertib administrasi pemerintahan, memberikan kejelasan dan kepastian hukum terhadap Batas Nagari Kuranji Hilir Kecamatan Sungai Limau yang memiliki aspek teknis dan yuridis.

Pasal 3

- (1) Batas Nagari Kuranji Hilir Kecamatan Sungai Limau sebagai berikut :
 - a. sebelah Utara berbatasan dengan Nagari Kuranji Hulu Kecamatan Sungai Garingging;
 - b. sebelah Timur berbatasan dengan Nagari Pilubang Kecamatan Sungai Limau;
 - c. sebelah Selatan berbatasan dengan Samudera Hindia; dan
 - d. sebelah Barat berbatasan dengan Samudera Hindia, Nagari Koto Tinggi Kuranji Hilir Kecamatan Sungai Limau, Nagari Batu Gadang Kuranji Hulu Kecamatan Sungai Garingging.
- (2) Batas Nagari Kuranji Hilir Kecamatan Sungai Limau sebagaimana dimaksud pada ayat (1) telah di tetapkan dengan koordinat TK, PBU dan PABU Batas Nagari sebagai berikut :
 - a. batas sebelah Utara antara Nagari Kuranji Hilir Kecamatan Sungai Limau dengan Nagari Kuranji Hulu Kecamatan Sungai Garingging sebagai berikut :
 1. dimulai dari TK 13.05.07.2001-08.2001-08.2002-000 dengan koordinat $100^{\circ} 5' 41,116''$ BT dan $0^{\circ} 29' 27,079''$ LS terletak di punggung bukit yang merupakan Simpul Batas antara Nagari Kuranji Hilir Kecamatan Sungai Limau dengan Nagari Kuranji Hulu Kecamatan Sungai Garingging dan Nagari Pilubang Kecamatan Sungai Limau;

KETUA	SEKRETARIS
	
	
	



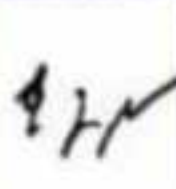
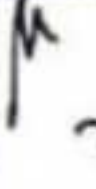


2. selanjutnya mengarah ke Barat Laut menelusuri perkebunan dan selanjutnya menelusuri punggung bukit sampai pada TK 13.05.07.2001-08.2001-001 dengan koordinat $100^{\circ} 5' 29,179''$ BT dan $0^{\circ} 29' 22,212''$ LS terletak di punggung bukit merupakan Batas antara Nagari Kuranji Hulu Kecamatan Sungai Garingging dengan Nagari Kuranji Hilir Kecamatan Sungai Limau;
3. selanjutnya ke arah Barat menelusuri perkebunan dan selanjutnya menelusuri punggung bukit sampai pada PBU 13.05.08.2001-07.2001.2 dengan koordinat $100^{\circ} 5' 14,752''$ BT dan $0^{\circ} 29' 18,773''$ LS terletak di bahu Jalan Kabupaten yang menghubungkan Nagari Kuranji Hulu Kecamatan Sungai Garingging dengan Nagari Kuranji Hilir Kecamatan Sungai Limau merupakan pilar Batas antara Nagari Kuranji Hulu Kecamatan Sungai Garingging dengan Nagari Kuranji Hilir Kecamatan Sungai Limau;
4. selanjutnya mengarah ke Barat Daya menelusuri bahu jalan sampai pada TK 13.05.07.2001-08.2001-002 dengan koordinat $100^{\circ} 5' 13,516''$ BT dan $0^{\circ} 29' 20,574''$ LS terletak di As Jalan Kabupaten yang menghubungkan Nagari Kuranji Hulu Kecamatan Sungai Garingging dengan Nagari Kuranji Hilir Kecamatan Sungai Limau merupakan Batas antara Nagari Kuranji Hulu Kecamatan Sungai Garingging dengan Nagari Kuranji Hilir Kecamatan Sungai Limau;
5. selanjutnya mengarah ke Barat menelusuri perbukitan sampai pada TK 13.05.07.2001-08.2001-003 dengan koordinat $100^{\circ} 5' 5,723''$ BT dan $0^{\circ} 29' 18,152''$ LS terletak di perkebunan merupakan Batas antara Nagari Kuranji Hulu Kecamatan Sungai Garingging dengan Nagari Kuranji Hilir Kecamatan Sungai Limau;
6. selanjutnya mengarah ke Barat Daya sampai pada TK 13.05.07.2001-08.2001-004 dengan koordinat $100^{\circ} 5' 2,482''$ BT dan $0^{\circ} 29' 26,253''$ LS terletak di jalan tanah yang menghubungkan Nagari Kuranji Hulu Kecamatan Sungai Garingging dengan Nagari Kuranji Hilir Kecamatan Sungai Limau merupakan Batas antara Nagari Kuranji Hulu Kecamatan Sungai Garingging dengan Nagari Kuranji Hilir Kecamatan Sungai Limau;

PARAF TIM :			
KETUA		SEKRETARIS	
			
			



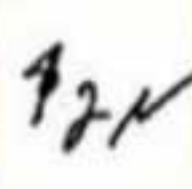
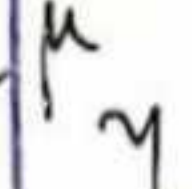


7. selanjutnya mengarah ke Barat menelusuri perkebunan sampai pada TK 13.05.07.2001-08.2001-005 dengan koordinat $100^{\circ} 4' 55,074''$ BT dan $0^{\circ} 29' 24,949''$ LS terletak di As Sungai Limau merupakan Batas antara Nagari Kuranji Hulu Kecamatan Sungai Garingging dengan Nagari Kuranji Hilir Kecamatan Sungai Limau;
8. selanjutnya mengarah ke Utara menelusuri As Sungai Limau sampai pada TK 13.05.07.2001-08.2001-006 dengan koordinat $100^{\circ} 4' 54,046''$ BT dan $0^{\circ} 29' 17,401''$ LS terletak di As Sungai Limau merupakan Batas antara Nagari Kuranji Hulu Kecamatan Sungai Garingging dengan Nagari Kuranji Hilir Kecamatan Sungai Limau;
9. selanjutnya mengarah ke Utara menelusuri punggung bukit sampai pada PBU 13.05.08.2001-07.2001 1 dengan koordinat $100^{\circ} 4' 53,664''$ BT dan $0^{\circ} 28' 35,163''$ LS terletak di bahu jalan kampung yang menghubungkan Nagari Kuranji Hulu Kecamatan Sungai Garingging dengan Nagari Kuranji Hilir Kecamatan Sungai Limau merupakan Pilar Batas antara Nagari Kuranji Hilir Kecamatan Sungai Limau dengan Nagari Kuranji Hulu Kecamatan Sungai Garingging;
10. selanjutnya mengarah ke Barat Daya menelusuri lereng bukit sampai pada bahu jalan tanah yang menghubungkan Nagari Kuranji Hulu Kecamatan Sungai Garingging dengan Nagari Kuranji Hilir Kecamatan Sungai Limau ditandai dengan PABU 13.05.08.2001-07.2001 3 dengan koordinat $100^{\circ} 5' 1,945''$ BT dan $0^{\circ} 28' 15,473''$ LS merupakan Pilar acuan Batas antara Nagari Kuranji Hulu Kecamatan Sungai Garingging dengan Nagari Kuranji Hilir Kecamatan Sungai Limau;
11. selanjutnya mengarah ke Barat Daya menelusuri punggung bukit sampai pada TK 13.05.07.2001-08.2001-007 dengan koordinat $100^{\circ} 4' 51,983''$ BT dan $0^{\circ} 28' 17,370''$ LS terletak di As Batang Sungai Limau merupakan Batas antara Nagari Kuranji Hulu Kecamatan Sungai Garingging dengan Nagari Kuranji Hilir Kecamatan Sungai Limau;
12. selanjutnya mengarah ke Barat Daya menelusuri As Batang Sungai Limau sampai pada TK 13.05.07.2001-08.2001-008 dengan koordinat $100^{\circ} 4' 42,927''$ BT dan $0^{\circ} 28' 20,359''$ LS terletak di pematang sawah di sebelah Batang Sungai Limau merupakan Batas antara Nagari Kuranji Hulu Kecamatan Sungai Garingging dengan Nagari Kuranji Hilir Kecamatan Sungai Limau;

KETUA		SEKRETARIS	
			
			

13. selanjutnya mengarah ke Barat Laut menelusuri pematang sawah dan selanjutnya menelusuri perkebunan sampai pada jembatan ditandai dengan PABU-13.05.08.2001-07.2001.4 dengan koordinat $100^{\circ} 4' 37,709''$ BT dan $0^{\circ} 28' 19,840''$ LS merupakan pilar acuan Batas antara Nagari Kuranji Hilir Kecamatan Sungai Limau dengan Nagari Kuranji Hulu Kecamatan Sungai Garingging;
 14. selanjutnya mengarah ke Utara menelusuri hutan sampai pada TK 13.05.07.2001-08.2001-009 dengan koordinat $100^{\circ} 4' 33,283''$ BT dan $0^{\circ} 28' 11,186''$ LS terletak di As sungai merupakan Batas antara Nagari Kuranji Hulu Kecamatan Sungai Garingging dengan Nagari Kuranji Hilir Kecamatan Sungai Limau;
 15. selanjutnya mengarah ke Barat menelusuri perkebunan sampai pada PBU 13.05.08.2001-07.2001 5 dengan koordinat $100^{\circ} 4' 28,062''$ BT dan $0^{\circ} 28' 7,527''$ LS terletak di bahu jalan raya Sungai Garingging merupakan pilar Batas antara Nagari Kuranji Hilir Kecamatan Sungai Limau dengan Nagari Kuranji Hulu Kecamatan Sungai Garingging;
 16. selanjutnya mengarah ke Barat menyeberangi jalan raya Sungai Garingging menelusuri punggung bukit sampai pada TK 13.05.07.2001-08.2001-010 dengan koordinat $100^{\circ} 4' 15,049''$ BT dan $0^{\circ} 28' 14,851''$ LS terletak di perkebunan merupakan Batas antara Nagari Kuranji Hulu Kecamatan Sungai Garingging dengan Nagari Kuranji Hilir Kecamatan Sungai Limau; dan
 17. selanjutnya mengarah ke Selatan menelusuri perkebunan sampai pada PBU 13.05.08.2001-07.2001-2003 1 dengan koordinat $100^{\circ} 4' 4,857''$ BT dan $0^{\circ} 28' 13,235''$ LS terletak di jalan tanah yang menghubungkan Nagari Kuranji Hulu Kecamatan Sungai Garingging dengan Nagari Kuranji Hilir Kecamatan Sungai Limau yang merupakan Simpul Batas antara Nagari Kuranji Hilir Kecamatan Sungai Limau, Nagari Kuranji Hulu dan Nagari Batu Gadang Kuranji Hulu Kecamatan Sungai Garingging.
- b. Batas sebelah Timur antara Nagari Kuranji Hilir dengan Nagari Pilubang Kecamatan Sungai Limau sebagai berikut :

PARAF TIM :			
KETUA		SEKRETARIS	
			
			

1. dimulai dari TK 13.05.08.2001-08.2002-000 dengan koordinat $100^{\circ} 4' 36,541''$ BT dan $0^{\circ} 32' 41,755''$ LS terletak di garis pantai Samudera Hindia Nagari Kuranji Hilir dengan Nagari Pilubang merupakan Simpul Batas antara Nagari Kuranji Hilir, Nagari Pilubang Kecamatan Sungai Limau dan Samudera Hindia;
2. selanjutnya mengarah ke Timur Laut melewati muara Batang Sungai Sirah Kuranji sampai pada PBU 13.05.08.2002-2001 1 dengan koordinat $100^{\circ} 4' 39,433''$ BT dan $0^{\circ} 32' 38,945''$ LS terletak di perkebunan merupakan Pilar Batas antara Nagari Kuranji Hilir dengan Nagari Pilubang Kecamatan Sungai Limau;
3. selanjutnya mengarah ke Timur Laut menelusuri perkebunan dan selanjutnya menyusuri tepian sawah sampai pada TK 13.05.08.2001-08.2002-001 dengan koordinat $100^{\circ} 4' 43,622''$ BT dan $0^{\circ} 32' 29,820''$ LS terletak di Jalan Nasional Pariaman – Lubuk Basung merupakan Batas antara Nagari Kuranji Hilir dengan Nagari Pilubang Kecamatan Sungai Limau;
4. selanjutnya mengarah ke Timur Laut menelusuri tepian sawah sampai pada TK 13.05.08.2001-08.2002-002 dengan koordinat $100^{\circ} 4' 51,871''$ BT dan $0^{\circ} 32' 20,112''$ LS terletak di As Jalan Pilubang – Kuranji Hilir merupakan Batas antara Nagari Kuranji Hilir dengan Nagari Pilubang Kecamatan Sungai Limau;
5. selanjutnya mengarah ke Timur Laut menelusuri perkebunan sampai pada PBU 13.05.08.2002-2001 2 dengan koordinat $100^{\circ} 5' 1,579''$ BT dan $0^{\circ} 32' 18,799''$ LS terletak di perkebunan merupakan Pilar Batas antara Nagari Kuranji Hilir dengan Nagari Pilubang Kecamatan Sungai Limau;
6. selanjutnya mengarah ke Timur Laut menelusuri lereng dan punggung bukit sampai pada PBU 13.05.08.2002-2001 3 dengan koordinat $100^{\circ} 5' 2,642''$ BT dan $0^{\circ} 31' 47,531''$ LS terletak di perkebunan merupakan pilar Batas antara Nagari Kuranji Hilir dengan Nagari Pilubang Kecamatan Sungai Limau;

PARAF TIM :			
KETUA		SEKRETARIS	
			
			

7. selanjutnya mengarah ke Barat Laut menelusuri perkebunan dan selanjutnya menyusuri lereng bukit sampai pada PBU 13.05.08.2002-2001 4 dengan koordinat $100^{\circ} 4' 52,584''$ BT dan $0^{\circ} 31' 30,767''$ LS terletak di jalan tanah Pilubang – Kuranji Hilir merupakan pilar Batas antara Nagari Kuranji Hilir dengan Nagari Pilubang Kecamatan Sungai Limau;
8. selanjutnya mengarah ke Barat Laut menelusuri perkebunan dan selanjutnya menyusuri lereng bukit sampai pada PBU 13.05.08.2002-2001 5 dengan koordinat $100^{\circ} 4' 49,934''$ BT dan $0^{\circ} 31' 14,469''$ LS terletak di perkebunan merupakan pilar Batas antara Nagari Kuranji Hilir dengan Nagari Pilubang Kecamatan Sungai Limau;
9. selanjutnya mengarah ke Utara menyusuri perbukitan sampai pada PBU 13.05.08.2002-2001 6 dengan koordinat $100^{\circ} 4' 50,786''$ BT dan $0^{\circ} 31' 6,519''$ LS terletak di bahu jalan tanah Pilubang – Kuranji Hilir merupakan pilar Batas antara Nagari Kuranji Hilir dengan Nagari Pilubang Kecamatan Sungai Limau;
10. selanjutnya mengarah ke Utara menyeberangi jalan Pilubang – Kuranji Hilir menelusuri perkebunan serta pinggiran sawah sampai pada PBU 13.05.08.2002-2001 7 dengan koordinat $100^{\circ} 5' 4,381''$ BT dan $0^{\circ} 30' 42,307''$ LS terletak di bahu jalan Pilubang – Kuranji Hilir merupakan pilar Batas antara Nagari Kuranji Hilir dengan Nagari Pilubang Kecamatan Sungai Limau;
11. selanjutnya mengarah ke Timur Laut menelusuri punggung bukit sampai pada PBU 13.05.08.2002-2001 8 dengan koordinat $100^{\circ} 5' 24,352''$ BT dan $0^{\circ} 29' 48,351''$ LS terletak di bahu jalan Pilubang – Kuranji Hilir merupakan pilar Batas antara Nagari Kuranji Hilir dengan Nagari Pilubang Kecamatan Sungai Limau;
12. selanjutnya mengarah ke Timur menelusuri punggung dan lereng bukit sampai pada TK 13.05.08.2001-08.2002-003 dengan koordinat $100^{\circ} 5' 41,750''$ BT dan $0^{\circ} 29' 35,916''$ LS terletak di As jalan Pilubang – Kuranji Hilir merupakan Batas antara Nagari Kuranji Hilir dengan Nagari Pilubang Kecamatan Sungai Limau;





PARAF TIM :			
KETUA		SEKRETARIS	
			
			

13. selanjutnya mengarah ke Utara menelusuri jalan Pilubang – Kuranji Hilir sampai pada TK 13.05.08.2001-08.2002-004 dengan koordinat $100^{\circ} 5' 43,547''$ BT dan $0^{\circ} 29' 31,487''$ LS terletak di As jalan Pilubang – Kuranji Hilir merupakan Batas antara Nagari Kuranji Hilir dengan Nagari Pilubang Kecamatan Sungai Limau;
 14. selanjutnya mengarah ke Timur Laut menelusuri perkebunan sampai pada PBU 13.05.08.2002-2001 9 dengan koordinat $100^{\circ} 5' 41,116''$ BT dan $0^{\circ} 29' 27,079''$ LS terletak di perkebunan merupakan pilar Batas antara Nagari Kuranji Hilir dengan Nagari Pilubang Kecamatan Sungai Limau; dan
 15. selanjutnya mengarah ke Utara sampai pada TK 13.05.07.2001-08.2001-08.2002-000 dengan koordinat $100^{\circ} 5' 41,116''$ BT dan $0^{\circ} 29' 27,079''$ LS terletak di punggung bukit yang merupakan Simpul Batas antara Nagari Kuranji Hulu Kecamatan Sungai Garingging, Nagari Kuranji Hilir dan Nagari Pilubang Kecamatan Sungai Limau.
- c. Batas sebelah Barat antara Nagari Kuranji Hilir Kecamatan Sungai Limau dengan Nagari Koto Tinggi Kuranji Hilir Kecamatan Sungai Limau sebagai berikut :
1. dimulai dari TK 13.05.07.2003-08.2001-08.2004-000 dengan koordinat $100^{\circ} 3' 35,149''$ BT dan $0^{\circ} 29' 4,506''$ LS terletak di perkebunan yang merupakan Simpul Batas antara Nagari Batang Gadang Kuranji Hulu Kecamatan Sungai Garingging, Nagari Kuranji Hilir dan Nagari Koto Tinggi Kuranji Hilir Kecamatan Sungai Limau;
 2. selanjutnya mengarah ke Selatan menelusuri perkebunan di lereng bukit sampai pada TK 13.05.08.2001-08.2004-001 dengan koordinat $100^{\circ} 3' 44,824''$ BT dan $0^{\circ} 29' 15,406''$ LS terletak di perkebunan merupakan Batas antara Nagari Kuranji Hilir dengan Nagari Koto Tinggi Kuranji Hilir Kecamatan Sungai Limau;
 3. selanjutnya mengarah ke Tenggara melewati lereng sampai pada PBU 13.05.08.2001-2004 1 dengan koordinat $100^{\circ} 3' 34,756''$ BT dan $0^{\circ} 29' 33,677''$ LS terletak di bahu jalan Koto Tinggi Kuranji Hilir – Kuranji Hilir merupakan pilar Batas antara Nagari Kuranji Hilir dengan Nagari Koto Tinggi Kuranji Hilir Kecamatan Sungai Limau;

PARAF TIM :			
KETUA		SEKRETARIS	
			
			

4. selanjutnya mengarah ke Tenggara menelusuri punggung bukit sampai pada TK 13.05.08.2001-08.2004-002 dengan koordinat $100^{\circ} 3' 23,760''$ BT dan $0^{\circ} 29' 47,940''$ LS terletak di perkebunan merupakan Batas antara Nagari Kuranji Hilir dengan Nagari Koto Tinggi Kuranji Hilir Kecamatan Sungai Limau;
5. selanjutnya mengarah ke Barat Daya menelusuri perkebunan dan selanjutnya menelusuri tepian sawah sampai pada PBU 13.05.08.2001-2004 2 dengan koordinat $100^{\circ} 3' 10,184''$ BT dan $0^{\circ} 30' 3,319''$ LS terletak di bahu jalan kampung Koto Tinggi Kuranji Hilir – Kuranji Hilir merupakan pilar Batas antara Nagari Kuranji Hilir dengan Nagari Koto Tinggi Kuranji Hilir Kecamatan Sungai Limau;
6. selanjutnya mengarah ke Barat Daya menelusuri perkebunan sampai pada PBU 13.05.08.2001-2004 3 dengan koordinat $100^{\circ} 2' 58,127''$ BT dan $0^{\circ} 30' 10,865''$ LS terletak di bahu jalan Nagari Koto Tinggi Kuranji Hilir – Kuranji Hilir merupakan Pilar Batas antara Nagari Kuranji Hilir dengan Nagari Koto Tinggi Kuranji Hilir Kecamatan Sungai Limau;
7. selanjutnya mengarah ke Barat Daya menelusuri perkebunan sampai pada TK 13.05.08.2001-08.2004-003 dengan koordinat $100^{\circ} 2' 45,601''$ BT dan $0^{\circ} 30' 21,205''$ LS terletak di antara perkebunan dan pematang sawah merupakan Batas antara Nagari Kuranji Hilir dengan Nagari Koto Tinggi Kuranji Hilir Kecamatan Sungai Limau;
8. selanjutnya mengarah ke Barat Daya menelusuri pematang sawah dan selanjutnya menyeberangi Jalan Nasional Padang – Lubuk Basung sampai pada PBU 13.05.08.2001-2004 4 dengan koordinat $100^{\circ} 2' 37,483''$ BT dan $0^{\circ} 30' 27,703''$ LS terletak di pemukiman masyarakat merupakan pilar Batas antara Nagari Kuranji Hilir dengan Nagari Koto Tinggi Kuranji Hilir Kecamatan Sungai Limau; dan
9. selanjutnya mengarah ke Barat Daya menelusuri perkebunan sampai pada TK 13.05.08.2001-08.2004.000 dengan koordinat $100^{\circ} 2' 35,963''$ BT dan $0^{\circ} 30' 29,186''$ LS terletak di garis pantai Samudera Hindia yang merupakan Simpul Batas antara Nagari Kuranji Hilir, Nagari Koto Tinggi Kuranji Hilir Kecamatan Sungai Limau.

d. Batas sebelah Barat antara Nagari Kuranji Hilir Kecamatan Sungai Limau dengan Nagari Batu Gadang Kuranji Hulu Kecamatan Sungai Garingging sebagai berikut:



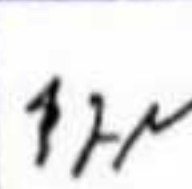



PARAF TIM : KETUA		SEKRETARIS	
			

1. dimulai dari PBU 13.05.08.2001-07.2001-2003 1 dengan koordinat $100^{\circ} 4' 4,857''$ BT dan $0^{\circ} 28' 13,235''$ LS terletak di bahu jalan tanah Kuranji Hulu - Kuranji Hilir yang merupakan Simpul Batas antara Nagari Kuranji Hilir Kecamatan Sungai Limau, Nagari Kuranji Hulu dan Nagari Batu Gadang Kuranji Hulu Kecamatan Sungai Garingging;
2. selanjutnya mengarah ke Barat menelusuri lereng bukit sampai pada TK13.05.07.2003-08.2001-001 dengan koordinat $100^{\circ} 4' 1,100''$ BT dan $0^{\circ} 28' 27,000''$ LS terletak di perkebunan merupakan Batas antara Nagari Batu Gadang Kuranji Hulu Kecamatan Sungai Garingging dengan Nagari Kuranji Hilir Kecamatan Sungai Limau;
3. selanjutnya mengarah ke Selatan menelusuri perkebunan dan selanjutnya melewati anak sungai sampai pada TK 13.05.07.2003-08.2001-002 dengan koordinat $100^{\circ} 3' 49,346''$ BT dan $0^{\circ} 28' 54,643''$ LS terletak di perkebunan merupakan Batas antara Nagari Batu Gadang Kuranji Hulu Kecamatan Sungai Garingging dengan Nagari Kuranji Hilir Kecamatan Sungai Limau; dan
4. selanjutnya mengarah ke Barat Daya menelusuri lereng bukit dan selanjutnya menelusuri perkebunan sampai pada TK 13.05.07.2003-08.2001-08.2004-000 dengan koordinat $100^{\circ} 3' 35,149''$ BT dan $0^{\circ} 29' 4,506''$ LS terletak di perkebunan yang merupakan Simpul Batas antara Nagari Batu Gadang Kuranji Hulu Kecamatan Sungai Garingging, Nagari Kuranji Hilir dan Nagari Koto Tinggi Kuranji Hilir Kecamatan Sungai Limau.

(3) Batas Nagari Kuranji Hilir Kecamatan Sungai Limau yang telah ditetapkan dengan koordinat TK, PBU dan PABU sebagaimana dimaksud pada ayat (2), bersifat tetap dan tidak berubah akibat perubahan nama Korong, Nagari dan/ atau Kecamatan.

Pasal 4

(1) Batas Nagari Kuranji Hilir Kecamatan Sungai Limau sebagaimana dimaksud dalam Pasal 3 ayat (2) ditetapkan dalam Peta Batas Nagari tercantum dalam Lampiran yang merupakan bagian tidak terpisahkan dari Peraturan Bupati ini.

PARAF TIM :			
KETUA		SEKRETARIS	
			
			

(2) Peta Batas Nagari Kuranji Hilir Kecamatan Sungai Limau merupakan penentuan Batas wilayah Nagari secara administratif sehingga tidak mengubah, mengurangi, menambah atau menghapuskan luasan atau batas-batas kawasan tertentu, hak atas tanah, hak ulayat, dan hak adat yang ada pada masyarakat

Pasal 5

Pemerintah Nagari wajib melakukan penyesuaian administrasi kependudukan di dalam wilayah batas Nagari yang sudah di petakan paling lama 1 (satu) tahun sejak Peraturan Bupati ini diundangkan.

Pasal 6

Peraturan Bupati ini mulai berlaku pada tanggal di undangkan.

Agar setiap orang mengetahuinya, memerintahkan pengundangan Peraturan Bupati ini dengan penempatannya dalam Berita Daerah Kabupaten Padang Pariaman.

Ditetapkan di Parit Malintang
pada tanggal

BUPATI PADANG PARIAMAN,



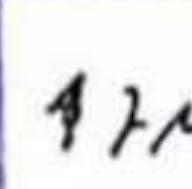



SUHATRI BUR

Diundangkan di Parit Malintang
pada tanggal ...

SEKRETARIS DAERAH
KABUPATEN PADANG PARIAMAN,

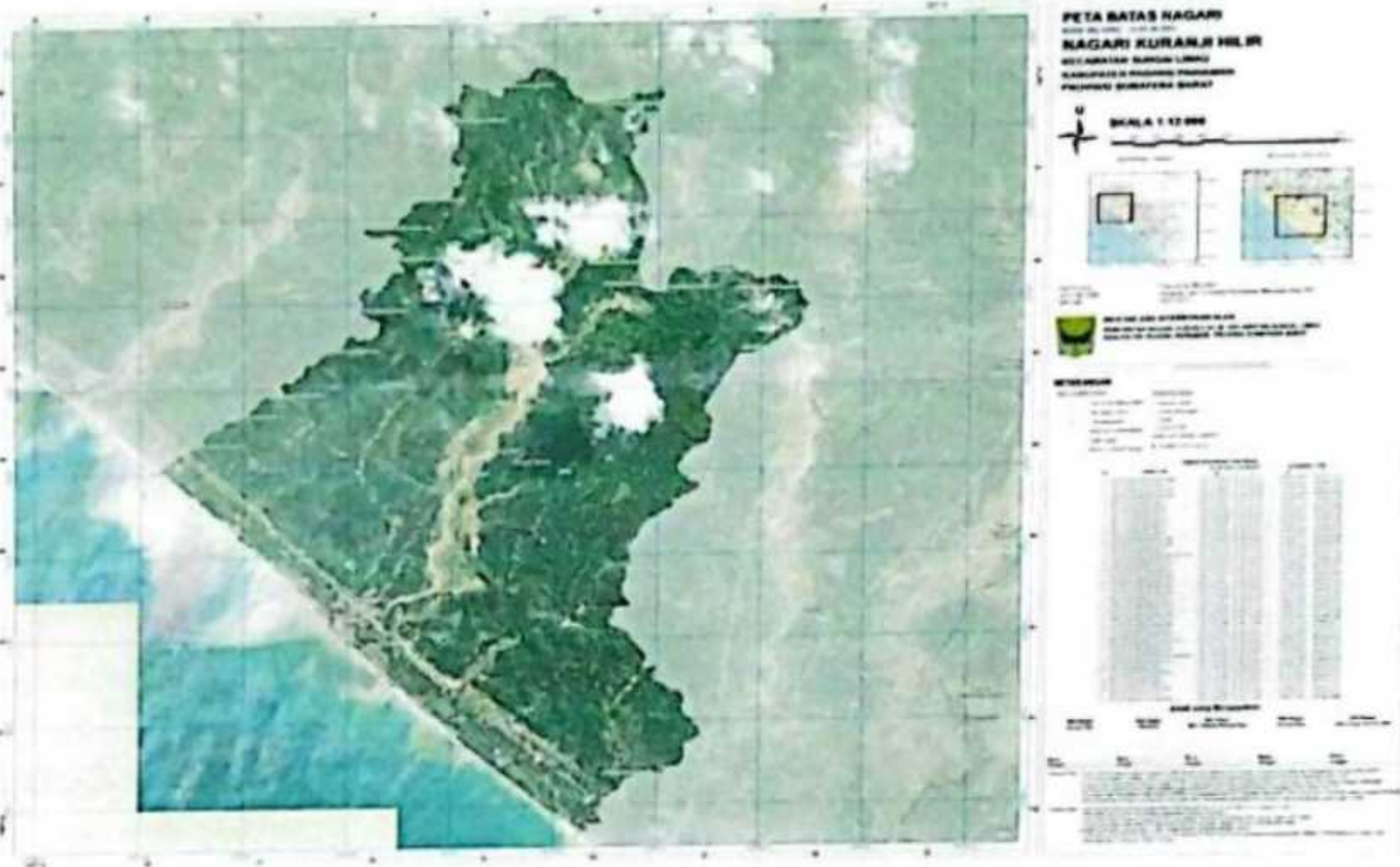
RUDY REPENALDI

BERITA DAERAH KABUPATEN PADANG PARIAMAN

TAHUN: NOMOR ..			
KETUA		SEKRETARIS	
			
			

LAMPIRAN
 PERATURAN BUPATI PADANG PARIAMAN
 NOMOR ... TAHUN ...
 TENTANG
 BATAS NAGARI KURANJI HILIR KECAMATAN
 SUNGAI LIMAU

PETA BATAS NAGARI KURANJI HILIR KECAMATAN SUNGAI LIMAU



BUPATI PADANG PARIAMAN,

SUHATRI BUR

PARAF TIM :			
KETUA		SEKRETARIS	
N		H	
724	H y	2	J